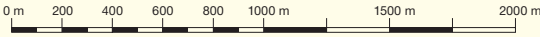




ZEICHENERKLÄRUNG

Maßstab 1:30 000



Autobahn mit Nummer, Europastraßennummer



Bundesstraße vierspurig, zweispurig mit Nummer




Hauptstraße mit Nummer



Nebenstraße, Weg



Eisenbahn mit Bahnhof, Industriebahn



Wald



Weinberge



Grünanlagen



Tourenvorschläge des ADFC (Nr.1-5) und RMV-Route 5 „Mit dem Rad durchs Dieburger Land“
ausgebauter kombinierter Wirtschafts- und Radweg



Radstrecke auf öffentlicher Straße



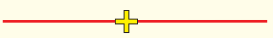
Radweg nur witterungsabhängig befahrbar



Wirtschafts- und Radweg mit Markierung (Nr. 24) und Entfernungsangabe und Endpunkt. Die Entfernung im Teilstück des Radweg Nr.24 beträgt von Knotenpunkt zu Knotenpunkt 0,8km



Wein-, Öko-, Waldlehrpfad (o. sonstige Lehrpfade)



Hauptwanderweg mit Markierung des Odenwaldklubs (siehe auch Legende Rückseite)

- | | | | | | |
|--|-------------------|--|------------------|--|---|
| | Windrad | | Golfplatz | | Hügelgrab |
| | Bildstock | | Naturdenkmal | | Weinlehrpfad |
| | Rastplatz | | Kulturdenkmal | | Campingplatz |
| | Forsthaus | | Information | | Museum |
| | Gasthaus | | Trimm-Dich-Pfad | | Bademöglichkeit |
| | Hervorrag. Baum | | Angelmöglichkeit | | Bootsverleih |
| | Mühle/Wassermühle | | Reitanlage | | Hallenbad |
| | Schutzhütte | | Vogelpark | | Schwimmbad |
| | Turm | | Grillhütte | | Segelboote |
| | Burg/Schloss | | Grillplatz | | Windsurfing |
| | Denkmal | | Tennisplatz | | Jugendherberge |
| | Ruine | | Spielplatz | | Schöne Aussicht |
| | Kirche | | | | Parkplatz mit Orientierungshilfe (Rundwanderwege) |
| | Kirchenruine | | | | |
| | Synagoge | | | | |
| | Felsen | | | | |